










LEGENDE

Biotop- und Nutzungstypen
(nach der Biotopwertliste zur Anwendung der bayerischen Kompensationsverordnung)

-  Einzelbaum
- B312** Einzelbaum einheimisch, standortgerecht
mittlere Ausprägung
- B313** Einzelbaum einheimisch, standortgerecht
alte Ausprägung
-  Grünland
- G11** Intensivgrünland
-  Streuobstbestand
- B432** Streuobstbestand im Komplex mit intensiv bis
extensiv genutztem Grünland, mittlere bis alte
Ausprägung
-  Gehölze
- B112-WH00BK** Gebüsch-/Hecke standortgerecht, naturnah
- B141** Schnitthecke mit überwiegend einheimischen,
standortgerechten Arten
-  Verkehrsflächen
- V11** Straßenfläche, versiegelt
- V331** Weg, unbefestigt, nicht bewachsen
-  Verkehrsbegleitgrün
- V51** Verkehrsbegleitgrün, junge bis mittlere
Ausprägung

Sonstiges

-  Geltungsbereich des Bebauungsplans



Gemeinde Etzenricht
Bebauungsplan "Aign"

Karte 1:
Bestand
M: 1:1000

Stand: 27.02.2024

Stefan Weidenhammer
Landschaftsarchitekt Dipl.-Ing. (Univ.)
Regierungsstraße 1 92224 Amberg
Fon (09621) 9702160 Fax 9119075
weidenhammer@sw-landschaft.com

