





LEGENDE

Einstufung vor der Bebauung

-  Bereich mit hoher Bedeutung für Naturhaushalt und Landschaftsbild (Kategorie III)
-  Bereich mit mittlerer Bedeutung für Naturhaushalt und Landschaftsbild (Kategorie II)
-  Bereich mit geringer Bedeutung für Naturhaushalt und Landschaftsbild (Kategorie I)
-  Bereich ohne Bedeutung für Naturhaushalt und Landschaftsbild (Straße, befestigter Weg)

Einstufung entsprechend der Planung

-  Eingriffsschwere Typ B (gering - mittel)

Sonstiges

-  Geltungsbereich des Bebauungsplans



Gemeinde Etzenricht
Bebauungsplan "Aign"

Karte 2:
Eingriff
M: 1:1000

Stand: 27.06.2024

Stefan Weidenhammer
Landschaftsarchitekt Dipl. Ing. (Univ.)
Regierungsstraße 1 92224 Amberg
Fon (09621) 9702160 Fax 9119075
weidenhammer@sw-landschaft.com

